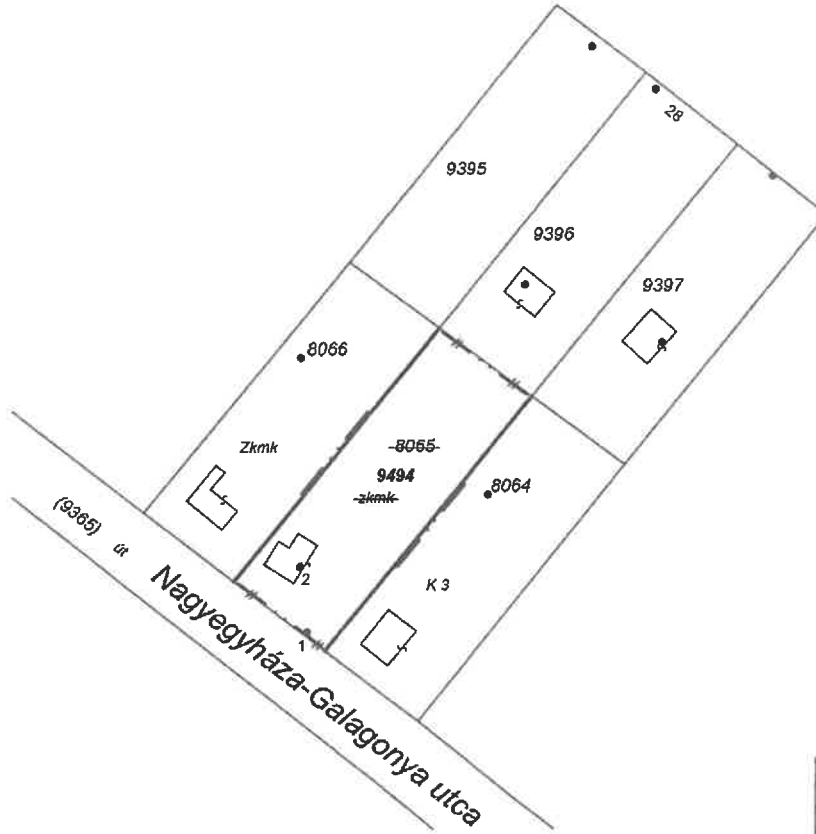


VÁLTOZÁSI VÁZRAJZ

a 8065 helyrajzi számú földrészlet fekvéshatár változásáról

Méretarány: 1:1000




Címkoordináták 9494 hrsz		
Psz	Y	X
1	612425	241715
2	612424	241724

A vázrajz méretek levételére nem alkalmas.

Változás előtti állapot						Változás utáni állapot						Megjegyzés
Zártkert						Belterület						
Hrsz	Alrészlet			Terület	AK	Hrsz	Alrészlet			Terület	AK	
	jel	műv.ága	min. o.	ha.m ²			jel	műv.ága	min. o.	ha. m ²		
1	2	3	4	5	6	7	8	9	10	11	12	13
8065	-	kivett zártkerti művelés alól kivett terület és gazdasági épület	-	0.0720	0.00	9494	-	kivett gazdasági épület, udvar	-	0.0720	0.00	-
Összesen:				0.0720	0.00	Összesen:				0.0720	0.00	

Tabajd, 2026. március 3.

Készítő: 
Ravasz Zsolt

földmérő ig.szám: 10020

Minőséget tanúsító: 


Ácsai Imre

GEOSZFÉRA 74 BT. földmérő ig.szám: 10019
8088 Tabajd, Dózsa Gy. u. 7. Ing.rend.min.szám: 1711/2001
Adószám: 21468672-1-07 GD/07-1070

A helyrajzi számozás és a területszámítás helyes. Ez a záradék a keltezésétől számított egy évig hatályos.

Bicske, 2025. hó  nap

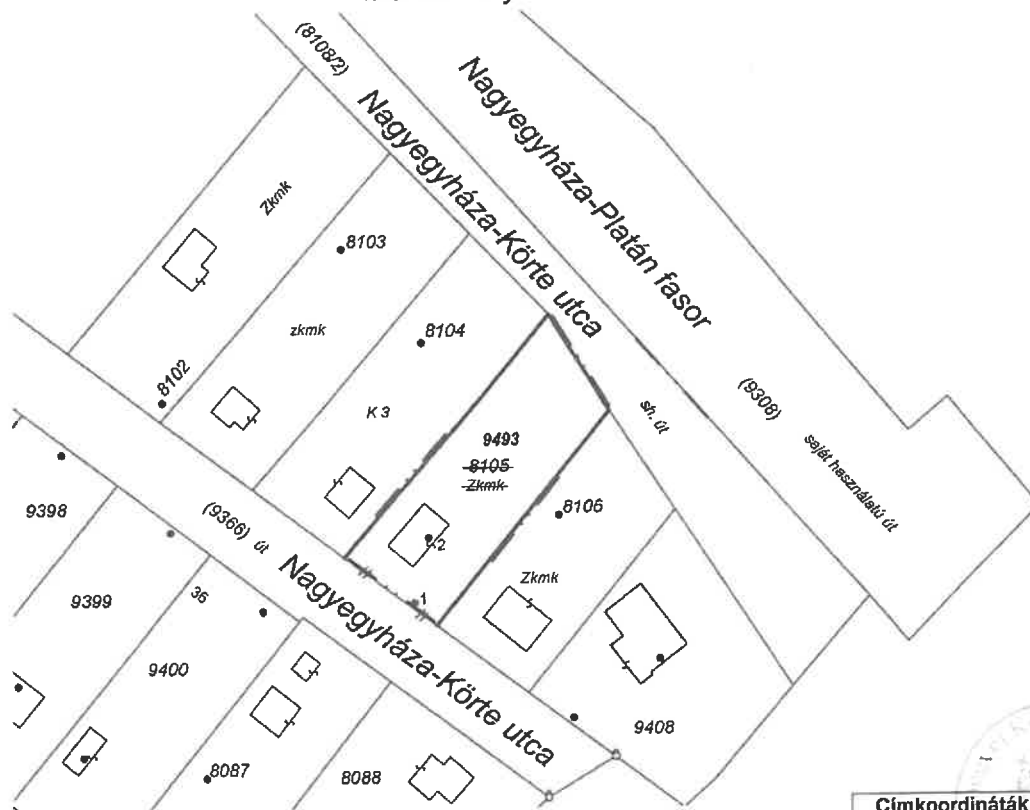
P.H.

Záradékoló: 
Ing.rend.min.szám:

VÁLTOZÁSI VÁZRAJZ

a 8105 helyrajzi számú földrészlet fekvéshatár változásáról

Méretarány: 1:1000




Címkoordináták 9493 hrsz			
Psz	Y	X	Z
1	612346	241691	
2	612325	241667	

A vázrajz méretek levételére nem alkalmas.

Változás előtti állapot						Változás utáni állapot						Megjegyzés
Zártkert						Belterület						
Hrsz	Alrészlet			Terület ha.m ²	AK	Hrsz	Alrészlet			Terület ha. m ²	AK	
	jel	műv.ága	min. o.				jel	műv.ága	min. o.			
1	2	3	4	5	6	7	8	9	10	11	12	13
8105	-	kivett zártkerti művelés alól kivett terület és gazdasági épület	-	0.0633	0.00	9493	-	kivett gazdasági épület, udvar	-	0.0633	0.00	-
Összesen:				0.0633	0.00	Összesen:				0.0633	0.00	

Tabajd, 2026. március 3.

Készítő: .....

Ravasz Zsolt
földmérő ig.száma: 10020

Minőséget tanúsító: .....

GEOSZFÉRA 74 BT.
8088 Tabajd,
Dózsa Gy. u. 7.
Adószám: 21468672-1-07

Acsai Imre
földmérő ig.száma: 10019
Ing.rend.min.száma: 1711/2001
GD/07-1070

A helyrajzi számozás és a területszámítás helyes. Ez a záradék a keltezésétől számított egy évig hatályos.

Bicske, 2026. hó nap

2026-03-10

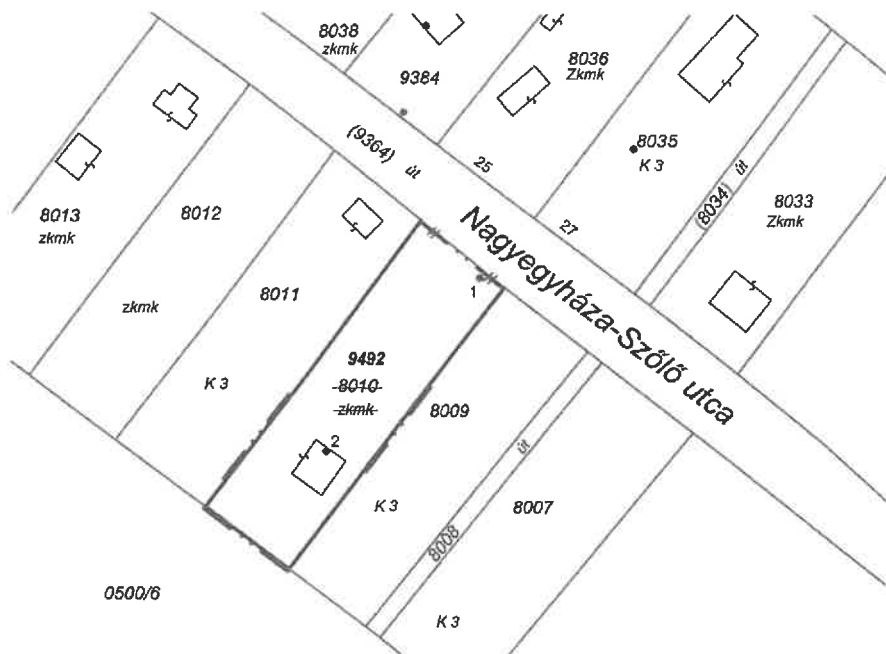
P.H.

Záradékoló: .....
Ing.rend.min.száma:

VÁLTOZÁSI VÁZRAJZ

a 8010 helyrajzi számú földrészlet fekvéshatár változásáról

Méretarány: 1:1000





Címkoordináták 9492 hrsz		
Psz	Y	X
1	612346	241691
2	612325	241667

A vázrajz méretek levételére nem alkalmas.

Változás előtti állapot						Változás utáni állapot						Megjegyzés
Zártkert						Belterület						
Hrsz	Alrészlet			Terület ha.m ²	AK	Hrsz	Alrészlet			Terület ha.m ²	AK	
	jel	műv.ága	min. o.				jel	műv.ága	min. o.			
1	2	3	4	5	6	7	8	9	10	11	12	13
8010	-	kivett zártkerti művelés alól kivett terület és gazdasági épület	-	0.0720	0.00	9492	-	kivett gazdasági épület, udvar	-	0.0720	0.00	-
Összesen:				0.0720	0.00	Összesen:				0.0720	0.00	

Tabajd, 2026. március 3.

Készítő: 
Ravasz Zoltán
földmérő ig.sz. száma: 10020

Minőséget tanúsító: 
Acsai Imre

GEOSZFÉRA 74 BT. földmérő ig.sz. száma: 10019
8088 Tabajd, Ing.rend.min.sz. száma: 1711/2001
Dózsa Gy. u. 7. GD/07-1070
Adószám: 21468672-1-07

A helyrajzi számozás és a területszámítás helyes. Ez a záradék a keltezésétől számított egy évig hatályos.

Bicske, 2026. **2026-03-19**

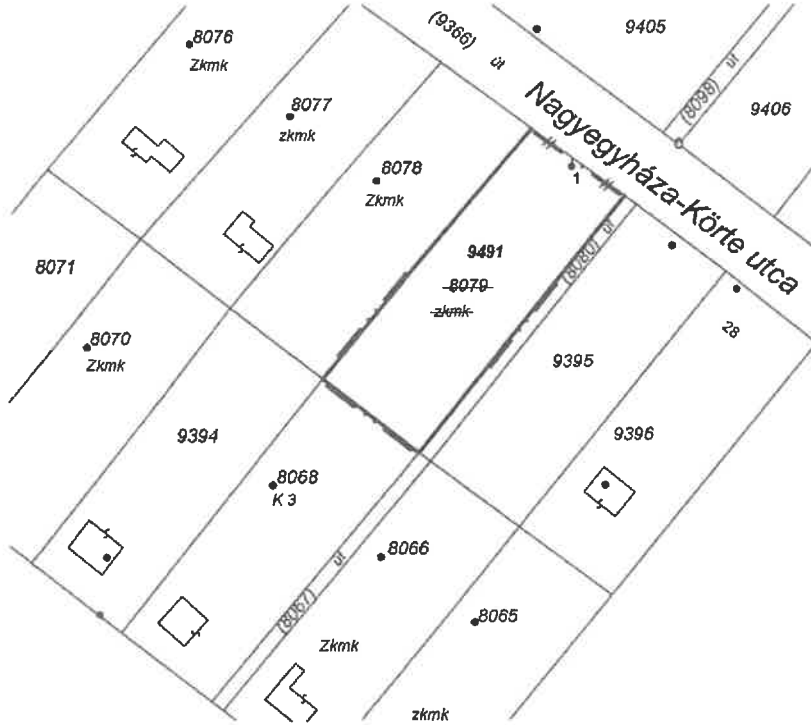
P.H.

Záradékoló: 

Ing.rend.min.sz. száma:

VÁLTOZÁSI VÁZRAJZ

a 8079 helyrajzi számú földrészlet fekvéshatár változásáról
Méretarány: 1:1000




Címkoordináták 9491 hrsz		
Psz	Y	X
1	612450	241807

A vázrajz méretek levételére nem alkalmas.

Változás előtti állapot						Változás utáni állapot						Megjegyzés
Zártkert						Belterület						
Hrsz	Alrészlet			Terület ha.m ²	AK	Hrsz	Alrészlet			Terület ha. m ²	AK	
	jel	műv.ága	min. o.				jel	műv.ága	min. o.			
1	2	3	4	5	6	7	8	9	10	11	12	13
8079	-	kivett zártkerti művelés alól kivett terület	-	0.0720	0.00	9491	-	kivett beépítetlen terület	-	0.0720	0.00	-
Összesen:				0.0720	0.00	Összesen:				0.0720	0.00	

Tabajd, 2026. március 3.

Készítő: 
Ravasz Zsolt

földmérő ig.szám: 10020


Minőséget tanúsító: 

GEOSZFÉRA 74 BT. földmérő ig.szám: 10019
8088 Tabajd, Ing.rend.min.szám: 1711/2001
Dózsa Gy. u. 7. GD/07-1070
Adószám: 21468672-1-07

A helyrajzi számozás és a területszámítás helyes. Ez a záradék a kelteztől számított egy évig hatályos.

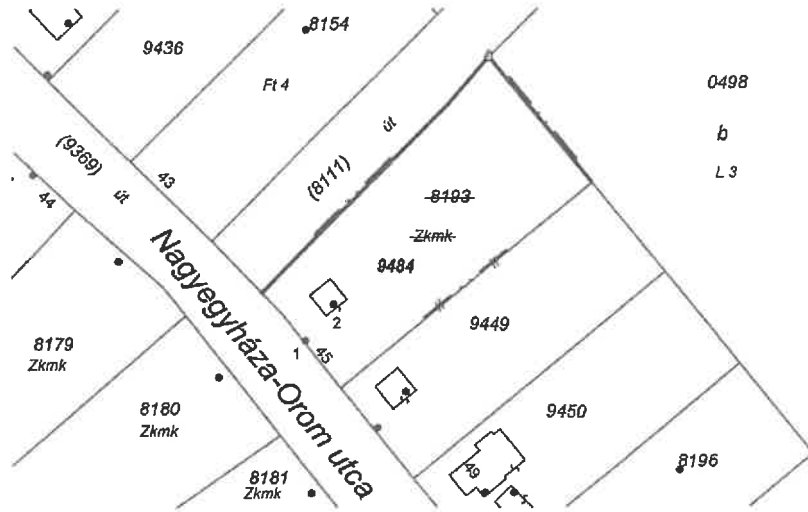
Bicske, 2026. hó nap 2026-03-10

P.H.

Záradékoló: 
Ing.rend.min.szám:

VÁLTOZÁSI VÁZRAJZ

a 8193 helyrajzi számú földrészlet fekvéshatár változásáról
Méretarány: 1:1000




Címkoordináták 9484 hrsz		
Psz	Y	X
1	611592	241378
2	611596	241383

A vázrajz méretek levételére nem alkalmas.

Változás előtti állapot						Változás utáni állapot						Megjegyzés
Zártkert						Belterület						
Hrsz	Alrészlet			Terület	AK	Hrsz	Alrészlet			Terület	AK	
	jel	műv.ága	min. o.	ha.m ²			jel	műv.ága	min. o.	ha. m ²		
1	2	3	4	5	6	7	8	9	10	11	12	13
8193	-	kivett zártkerti művelés alól kivett terület és gazdasági épület	-	0.0898	0.00	9484	-	Kivett gazdasági épület, udvar	-	0.0898	0.00	-
Összesen:				0.0898	0.00	Összesen:				0.0898	0.00	

Tabajd, 2026. február 16.

Készítő: 
Ravasz Zsolt

földmérő ig.szám: 10020

Minőséget tanúsító: 

GEOSZFÉRA 74 BT.
8088 Tabajd, földmérő ig.szám: 10019
Dózsa Gy. u. 7. Ing.rend.min.szám: 1711/2001
Adószám: 21468672-1-07 GD/07-1070

A helyrajzi számítás és a területszámítás helyes. Ez a záradék a keltezésétől számított egy évig hatályos.

Bicske, 2026. hó nap

2026-03-10

P.H.

Záradékoló: 

Ing.rend.min.szám: