

Alcsútdoboz település
Önkormányzat Képviselőtestülete
A l c s ú t d o b o z

K i v o n a t

Alcsútdoboz település Önkormányzat Képviselőtestületének 2003. december hó 15-én megtartott ülésének jegyzőkönyvéből.

64/2003./XII.15./ Alcsútdoboz település Képviselőtestületi határozata

Alcsútdoboz település Önkormányzat Képviselőtestülete az alcsútdobozi 1301/82 hrsz-ú területnek lakóterületként történő kialakítása miatt, valamint a Bányavölcsben a korábbi kereskedelmi szolgáltató gazdasági területét /KG/ terület helyett mezőgazdasági üzemi területre /G-MŰ/ történő változás miatt a település 9/2002./X.01./ számon jóváhagyott településszerkezeti tervének az adott területre vonatkozó, a tervező PLANNER-T Kft. által készített és jelen határozat mellékletét képező tervlap /3 D és 4/ szerinti módosítását elrendeli. A módosítást a személyi építési szabályzat szöveges módosítását nem igényli.

A határozat mellékletét képezi a településszerkezeti terv módosítását szolgáló 3/D és 4. számú tervlap.

Határidő: 2003. december 31.

Felelős : polgármester

K.m.f.

Dr.Hargitai László sk.
polgármester

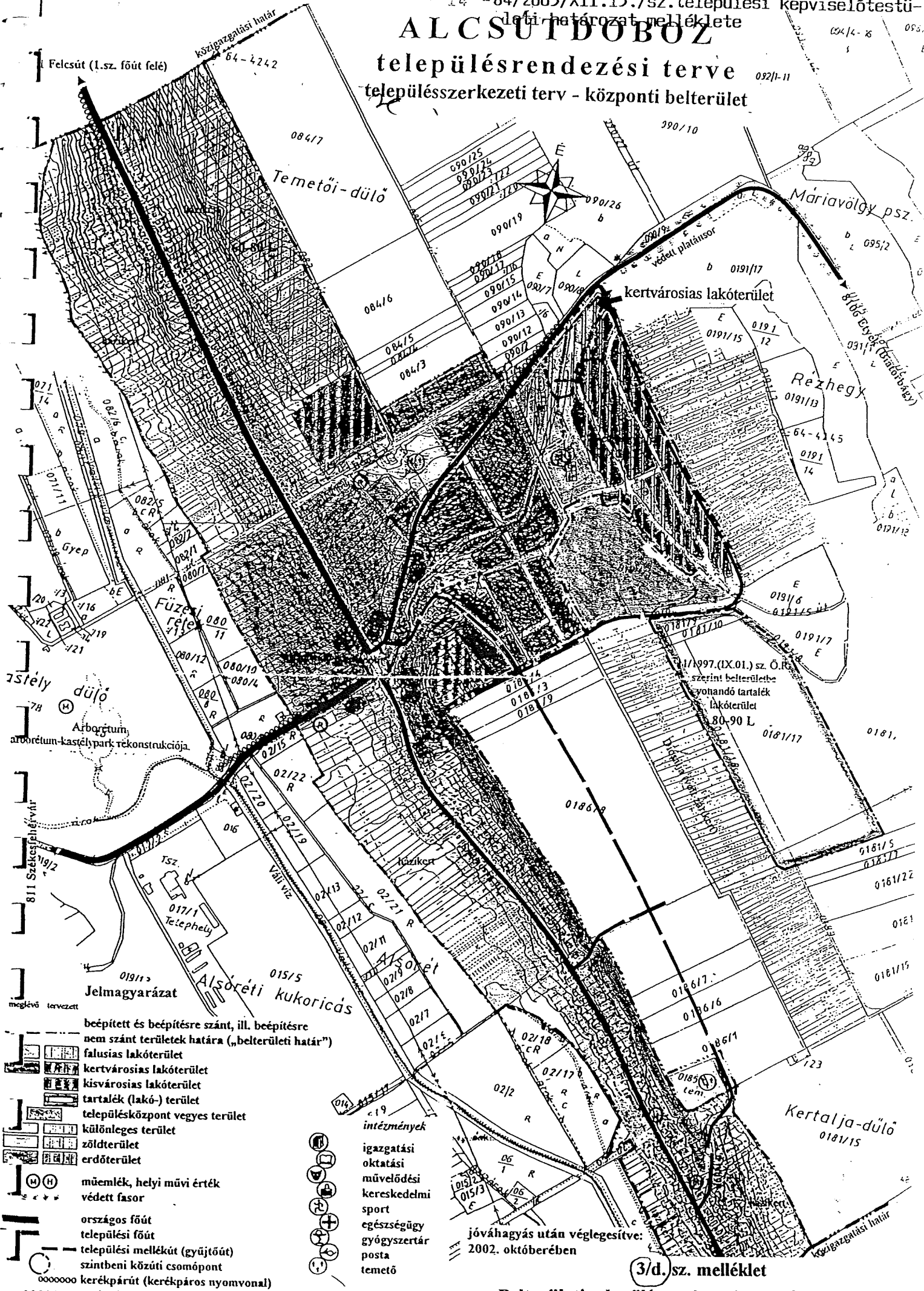
Ifju Attiláné sk.
jegyző

Miklós Dénesné sk. Ottling Tiborné sk.
jegyzőkönyv hitelesítők

A kivonta hitelül: *Tólli János*

ALCSÚTDÖBÖZ

településrendezési terve településszerkezeti terv - központi belterület

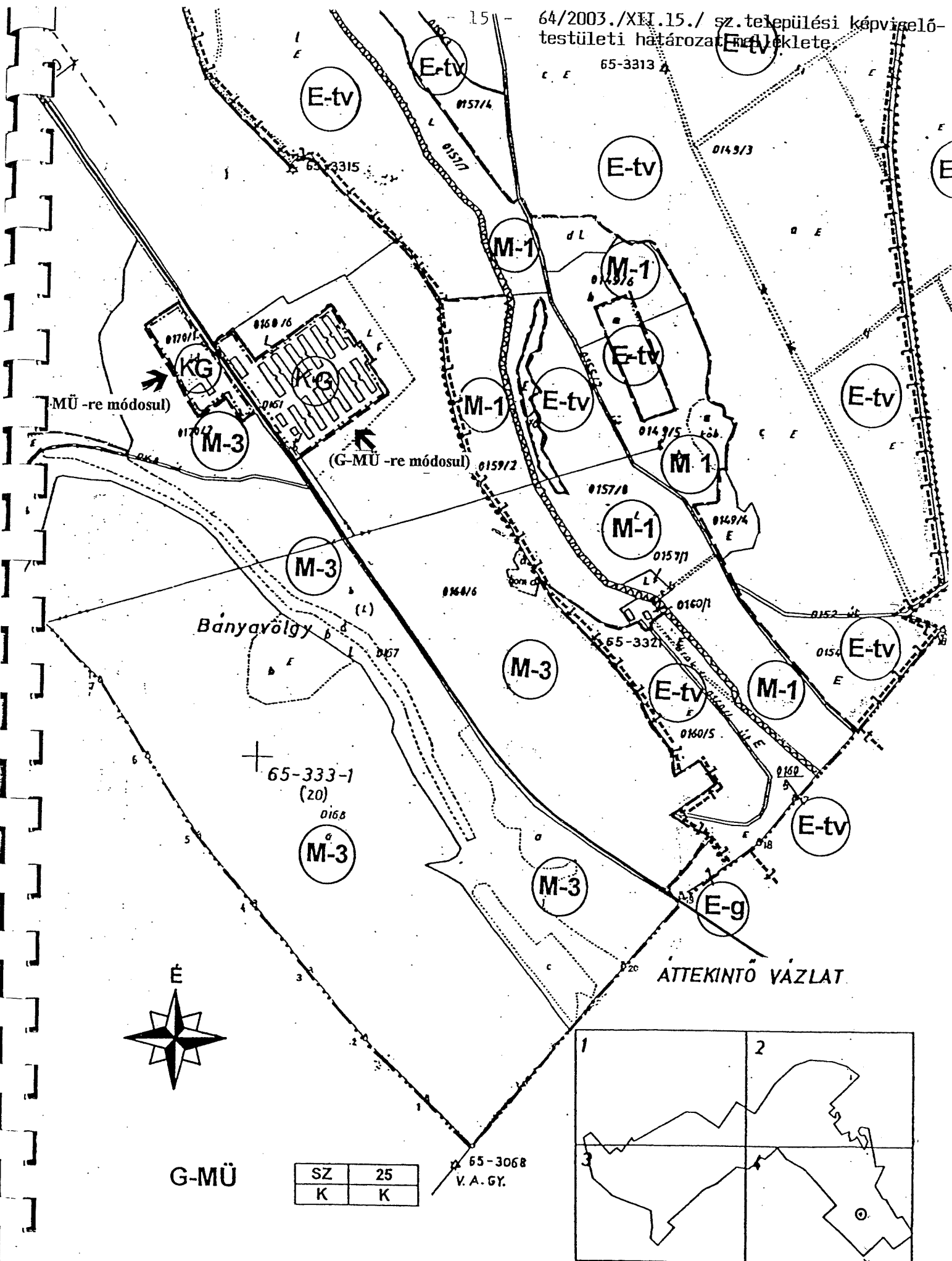


- Jelmagyarázat**
- beépített és beépítésre szánt, ill. beépítésre nem szánt területek határa („belterületi határ”)
 - falusias lakóterület
 - kertvárosias lakóterület
 - kisvárosias lakóterület
 - tartalék (lakó-) terület
 - településközpont vegyes terület
 - különleges terület
 - zöldterület
 - erdőterület
 - műemlék, helyi művi érték
 - védett fásor
 - országos főút
 - települési főút
 - települési mellékút (gyűjtőút)
 - sztímbeni közúti csomópont
 - kerékpárút (kerékpáros nyomvonal)
 - gyalogút
 - jelentős közhasználatú nevelőhely
 - intézmények
 - igazgatási
 - oktatási
 - művelődési
 - kereskedelmi
 - sport
 - egészségügy
 - gyógyszertár
 - posta
 - temető

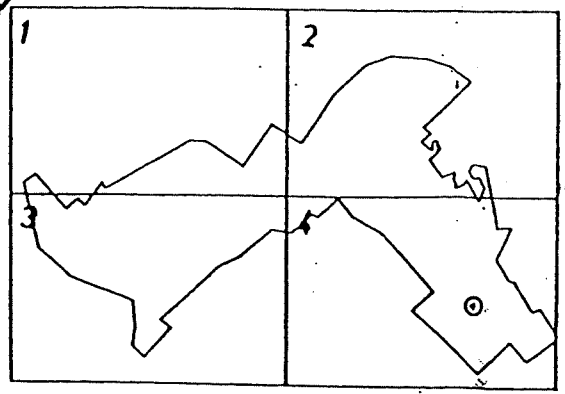
jóváhagyás után véglegesítve:
2002. októberében

3/d. sz. melléklet

Belterületi településszerkezeti terv rész módosítása



ÁTTEKINTŐ VÁZLAT



SZ	25
K	K

G-MÜ

65-3068
V.A.G.Y.

4. sz. melléklet
Külterületi szabályozási terv részlete
m = 1:10000