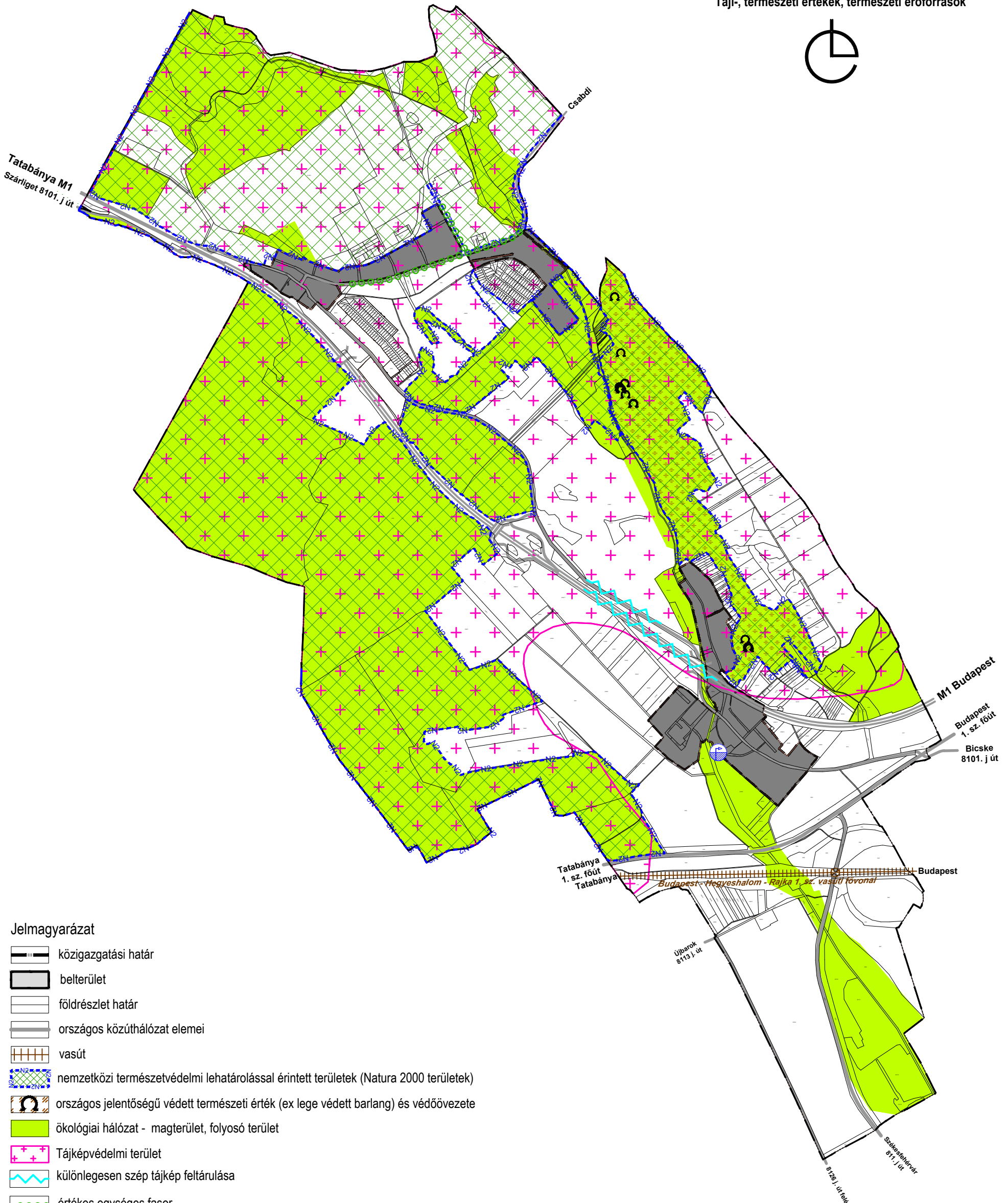
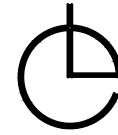














Óbarok

új településrendezési eszközök
MEGALAPOZÓ VIZSGÁLATOK
ÉRTÉKTÉRKÉP

Táji-, természeti értékek, természeti erőforrások



Jelmagyarázat

-  közigazgatási határ
-  belterület
-  földrészlet határ
-  országos közúthálózat elemei
-  vasút
-  nemzetközi természetvédelmi lehatárolással érintett területek (Natura 2000 területek)
-  országos jelentőségű védett természeti érték (ex lege védett barlang) és védőövezete
-  ökológiai hálózat - magterület, folyosó terület
-  Tájképvédelmi terület
-  különlegesen szép tájkép feltárulása
-  értékes egységes fasor
-  vízműkút

Készült az állami alapadatok felhasználásával.

Megrendelő:
ÓBAROK TELEPÜLÉS ÖNKORMÁNYZATA
2063 Óbarok, Iskola u. 3. tel.: (36-22) 704 147
honlap: www.obarok.hu

Generál tervező:
PLANNER-T Kft.
1016 Budapest, Naphegy utca 26.
tel: (36-1)-212-09-55; fax: (36-1) 201-46-92
e-mail: planner.t@outlook.hu

Szakági tervező cég:
TÁJOLÓ-TERV KFT.
1074 BUDAPEST, ROTTENBILLER U. 24.
e-mail: tajoloterv@gmail.com

Felelős szakági tervező:

AUER JOLÁN
TT/1, TK/1 01-5003

JACZENKÓ JUDIT
TT/1, TK/1 01-5156

Tervező:
SIGMOND KATALIN OKL.
TÁJÉPÍTÉSZMÉRNÖK

Dátum:
2021. május

Méretarány:
M= 1:25 000

Tervejel:
VR-É

