





# Óbarok

településrendezési eszközei





## MEGALAPOZÓ VIZSGÁLATOK

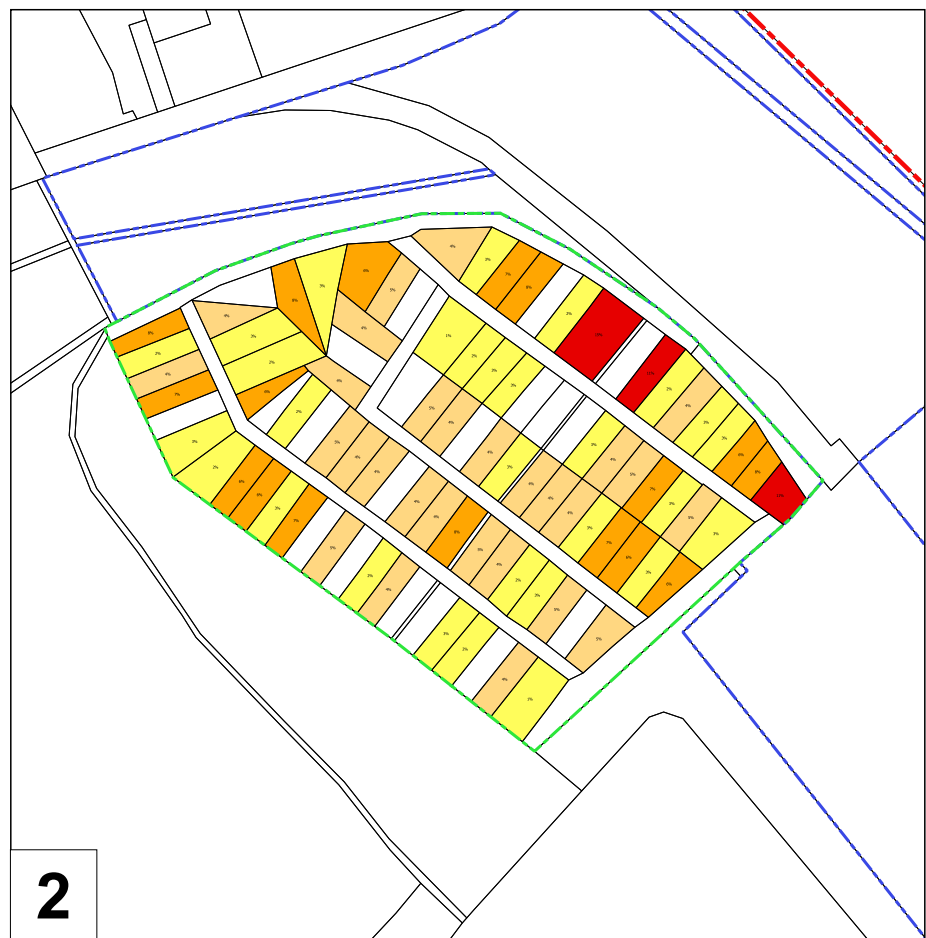
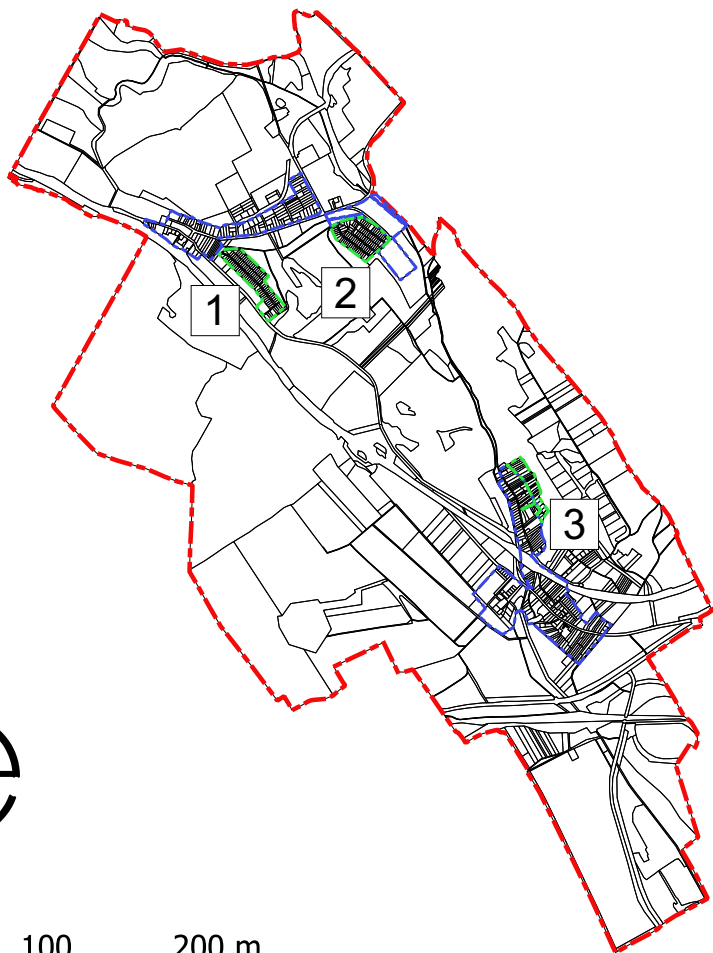
Beépítettség - zártkertek

### JELMAGYARÁZAT

-  közigazgatási határ
-  belterület határ
-  zártkerti terület határa
-  telekhatár

Beépítettség (százalék) [zártkert]

-  < 3%
-  3% - 5%
-  5% - 10%
-  10% <



Készült az állami alapadatok felhasználásával.

Megrendelő:  
**ÓBAROK KÖZSÉG ÖNKORMÁNYZATA**  
2063 Óbarok, Iskola utca 3. tel.: +36 22/704-147  
e-mail: hivatal@obarak.hu; hivatal.obarak@gmail.com honlap: www.obarak.hu

Generál tervező:  
**PLANNER-T Kft.**  
1016 Budapest, Naphegy utca 26.  
tel.: (1) 212-0955 fax: (1) 201-4692 e-mail:  
planner.t@upcmail.hu



Szakági tervező cég:  
**TÁJOLÓ-TERV KFT.**  
1074 Budapest, Rottenbiller u. 24.  
e-mail: tajoloterv.kft@upcmail.hu



Felelős szakági tervező: **AUER JOLÁN**  
TT/1 01-5003, TK/1 01-5003

**JACZENKÓ JUDIT**  
TT/1 01-5156, TK/1 01-5156

Tervező: **SIGMOND KATALIN** OKL. TÁJÉPÍTÉSZMÉRNÖK

Tervező: **FRITS BARBARA** OKL. TÁJÉPÍTÉSZMÉRNÖK

Dátum: 2019. április

Méretarány: M= 1:5.000

Tervjel: **TK-V9-b**