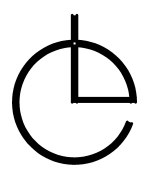
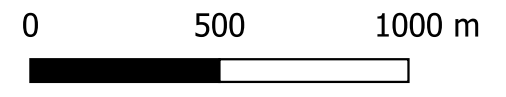
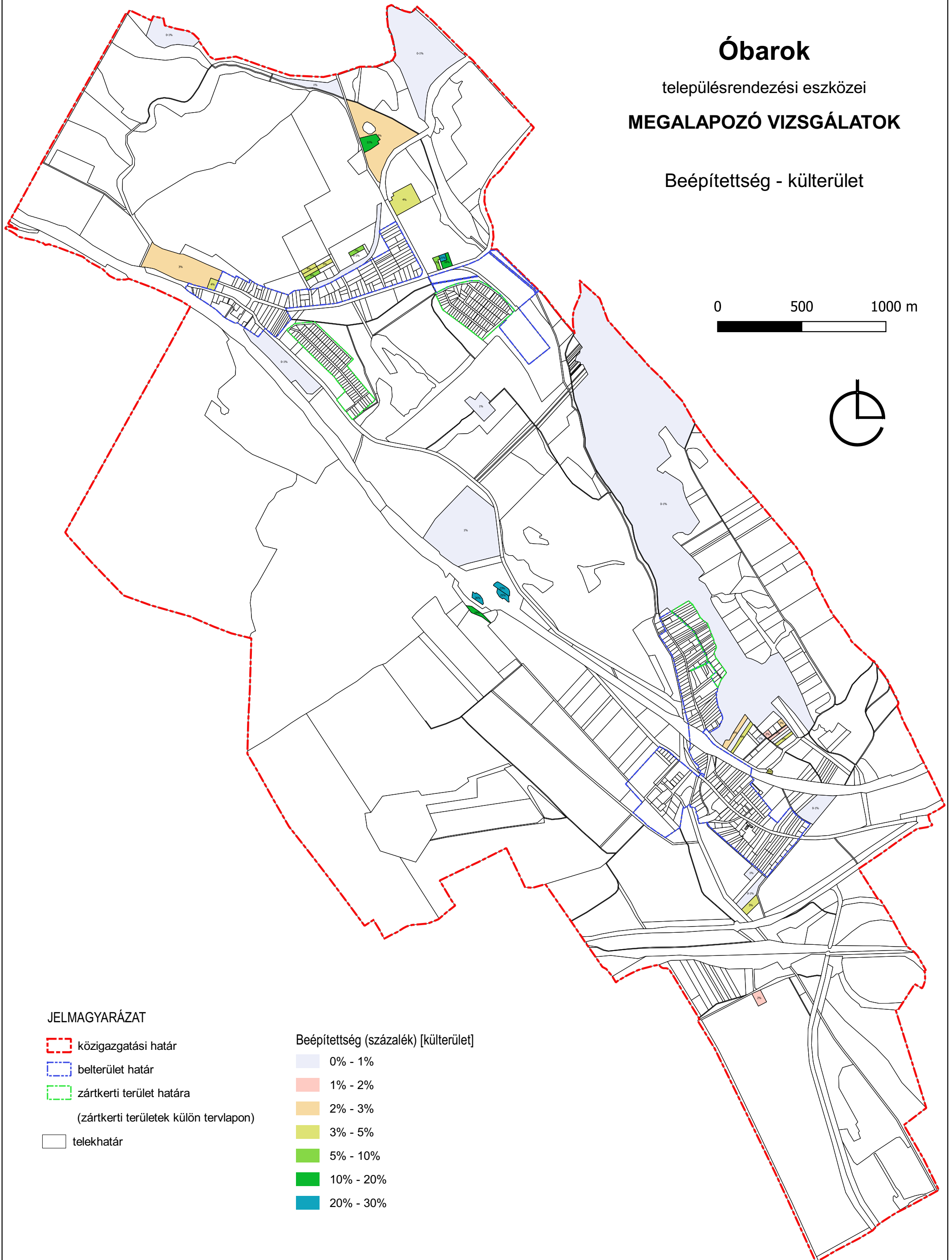


# Óbarok

## településrendezési eszközei MEGALAPOZÓ VIZSGÁLATOK

### Beépítettség - külterület



#### JELMAGYARÁZAT

- közigazgatási határ
- belterület határ
- zártkerti terület határa  
(zártkerti területek külön tervlapon)
- telekhatár

#### Beépítettség (százalék) [külterület]

- 0% - 1%
- 1% - 2%
- 2% - 3%
- 3% - 5%
- 5% - 10%
- 10% - 20%
- 20% - 30%

Készült az állami alapadatok felhasználásával.

Megrendelő: <b>ÓBAROK KÖZSÉG ÖNKORMÁNYZATA</b> 2063 Óbarok, Iskola utca 3. tel.: +36 22/704-147 e-mail: hivatal@obarak.hu; hivatal.obarak@gmail.com honlap: www.obarak.hu	Generál tervező: <b>PLANNER-T Kft.</b> 1016 Budapest, Naphegy utca 26. tel.: (1) 212-0955 fax: (1) 201-4692 e-mail: planner.t@upcmail.hu	Szakági tervező cég: <b>TÁJOLÓ-TERV KFT.</b> 1074 Budapest, Rottenbiller u. 24. e-mail: tajoloterv.kft@upcmail.hu					
Felelős szakági tervező: <b>AUER JOLÁN</b> TT/1 01-5003, TK/1 01-5003	<b>JACZENKÓ JUDIT</b> TT/1 01-5156, TK/1 01-5156	Tervező: <b>SIGMOND KATALIN</b> OKL. TÁJÉPÍTÉSZMÉRNÖK	Tervező: <b>FRITS BARBARA</b> OKL. TÁJÉPÍTÉSZMÉRNÖK	Dátum: 2019. április	Méretarány: M= 1:20.000	Tervjel: <b>TK-V9-a</b>	