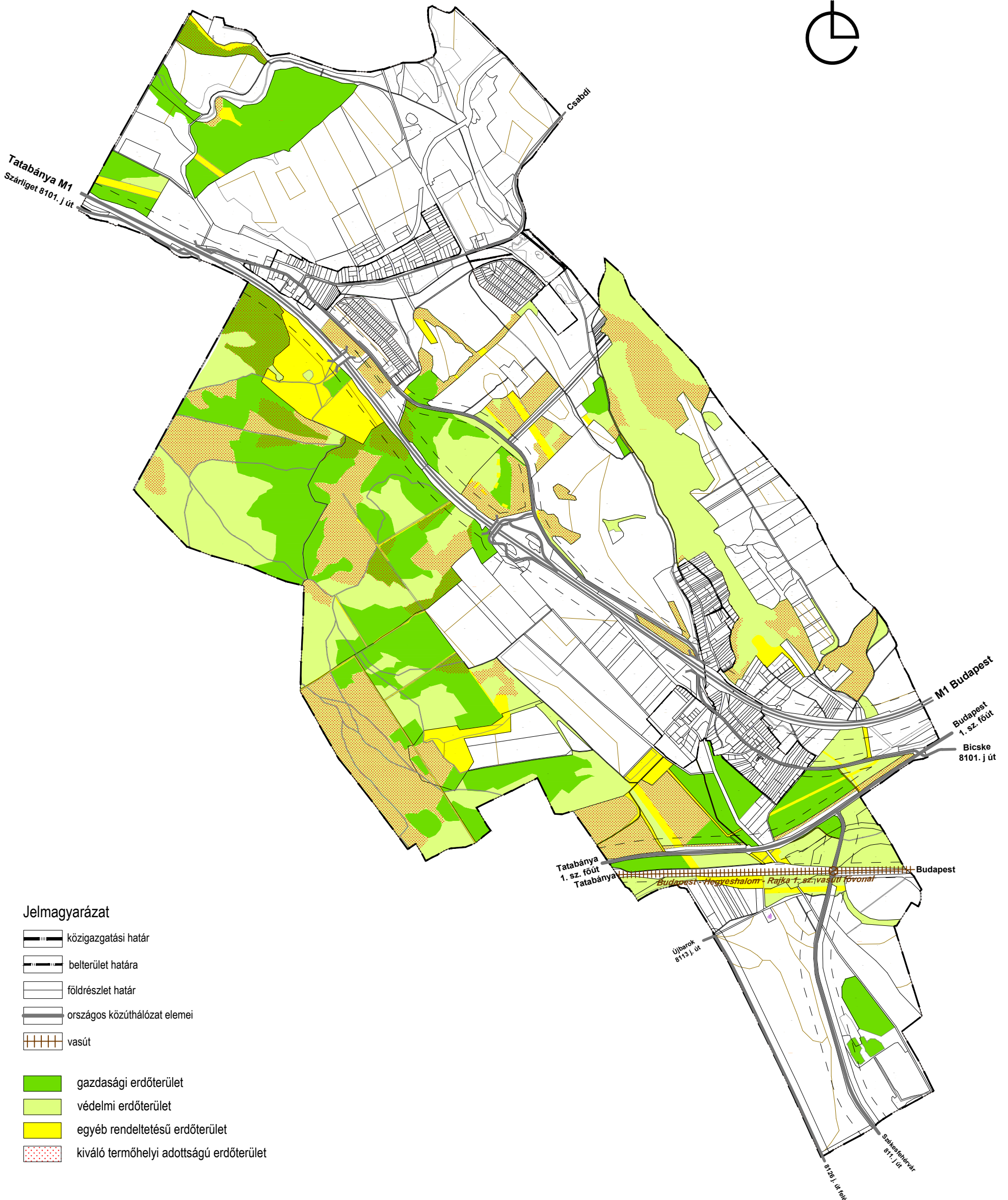
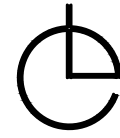











# Óbarok

új településrendezési eszközök  
**MEGALAPOZÓ VIZSGÁLATOK**  
 Erdők elsődleges rendeltetése



## Jelmagyarázat

-  közigazgatási határ
-  belterület határa
-  földrészlet határ
-  országos közúthálózat elemei
-  vasút
-  gazdasági erdőterület
-  védelmi erdőterület
-  egyéb rendeltetésű erdőterület
-  kiváló termőhelyi adottságú erdőterület

Készült az állami alapadatok felhasználásával.

Megrendelő: <b>ÓBAROK TELEPÜLÉS ÖNKORMÁNYZATA</b> 2063 Óbarok, Iskola u. 3. tel.: (36-22) 704 147 honlap: www.obarok.hu	Generál tervező: <b>PLANNER-T Kft.</b> 1016 Budapest, Naphegy utca 26. tel: (36-1)-212-09-55; fax: (36-1) 201-46-92 e-mail: planner.t@outlook.hu	Szakági tervező cég: <b>TÁJOLÓ-TERV KFT.</b> 1074 BUDAPEST, ROTTENBILLER U. 24. e-mail: tajoloterv@gmail.com			
Felelős szakági tervező: <b>AUER JOLÁN</b> TT/1, TK/1 01-5003	<b>JACZENKÓ JUDIT</b> TT/1, TK/1 01-5156	Tervező: <b>SIGMOND KATALIN</b> OKL. TAJÉPÍTÉSZMÉRNÖK		Dátum: 2021. május	Méretarány: M= 1:25 000