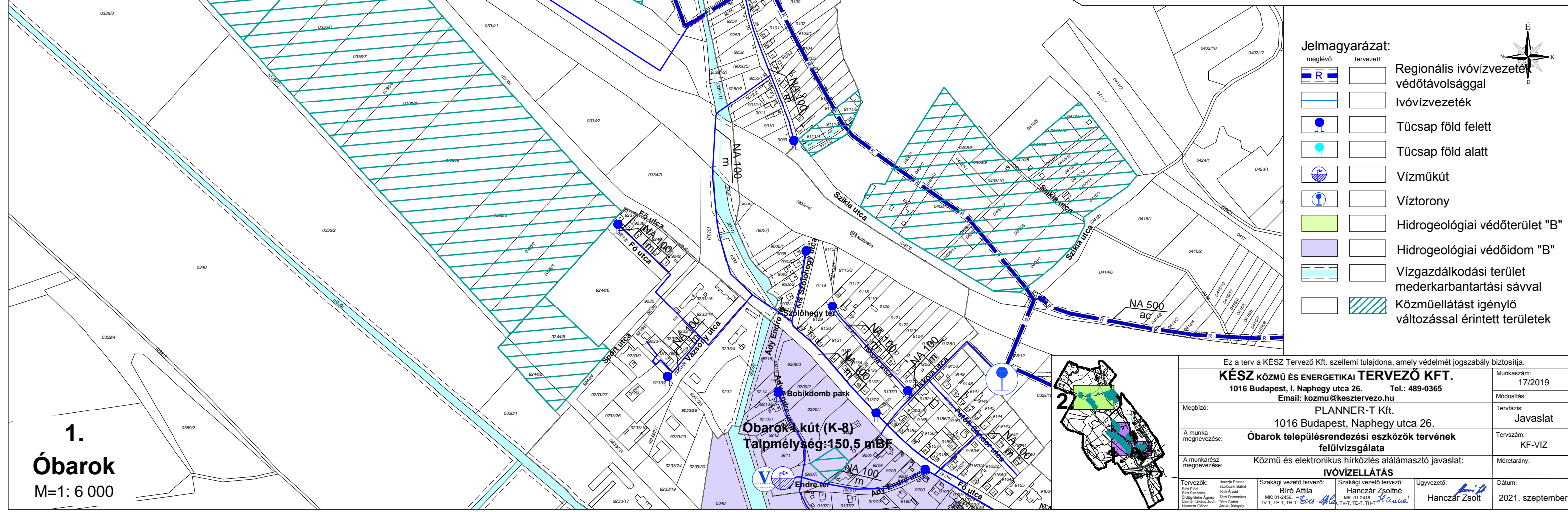


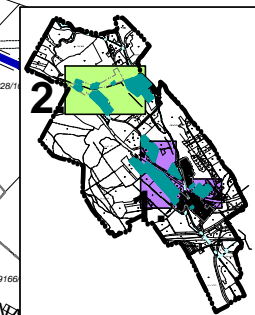

**2.**  
**Nagyegyháza**  
M=1: 8 000



**1.**  
**Óbarok**  
M=1: 6 000

**Jelmagyarázat:**

meglévő	tervezett	
		Regionális ivóvízvezeték védőtávolsággal
		Ivóvízvezeték
		Tücsap föld felett
		Tücsap föld alatt
		Vízműkút
		Víztorony
		Hydrogeológiai védőterület "B"
		Hydrogeológiai védőidom "B"
		Vízgyűjtőterület mederkarbantartási sávval
		Közműellátást igénylő változással érintett területek



Ez a terv a KÉSZ Tervező Kft. szellemi tulajdona, amely védelmét jogszabály biztosítja.

<b>KÉSZ KÖZMŰ ÉS ENERGETIKAI TERVEZŐ KFT.</b> 1016 Budapest, I. Naphegy utca 26. Tel.: 489-0365 Email: kozmu@kesztervezo.hu		Munkaszám: 17/2019
Megbízó: PLANNER-T Kft. 1016 Budapest, Naphegy utca 26.	Szakági vezető tervező: Bíró Attila Hanczár Zsoltné	Módosítás: Tervfázis: Javaslat
A munka megnevezése: Óbarok településrendezési eszközök tervének felülvizsgálata	Szakági vezető tervező: Bíró Attila Hanczár Zsoltné	Tervszám: KF-VIZ
A munkarész megnevezése: Közmű és elektronikus hírközlés alátámasztó javaslat: IVÓVIZELLÁTÁS	Ugyvezető: Hanczár Zsolt	Méretarány:
Tervezők: Bíró Ede, Bíró Szabolcs, Ódoby Béla Agnes, Csontos Tibor, Hanczár Gábor	Szakági vezető tervező: Bíró Attila, Hanczár Zsoltné, Hanczár Zsolt	Dátum: 2021. szeptember