









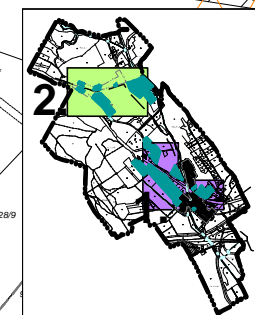
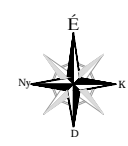


1.
Óbarok
M=1: 6 000

2.
Nagyegyháza
M=1: 8 000

- Jelmagyarázat:**
- | | | |
|---|---|--|
|  |  | Hidrogeológiai védőterület "B" |
|  |  | Hidrogeológiai védőidom "B" |
|  |  | Vízminőségvédelmi terület |
|  |  | Vízgyűjtőterület mederkarbantartási sávval |
|  |  | Közműellátást igénylő változással érintett területek |



Ez a terv a KÉSZ Tervező Kft. szellemi tulajdona, amely védelmét jogszabály biztosítja.

KÉSZ KÖZMŰ ÉS ENERGETIKAI TERVEZŐ KFT. 1016 Budapest, I. Naphegy utca 26. Tel.: 489-0365 Email: kozmu@kesztervezo.hu		Munkaszám: 17/2019
Megbízó: PLANNER-T Kft. 1016 Budapest, Naphegy utca 26.	Tervfázis: Javaslat	Módosítás:
A munka megnevezése: Óbarok településrendezési eszközök tervének felülvizsgálata	Tervszám: KF-VE	Méretarány:
A munkarész megnevezése: VÍZELVEZETÉS	Dátum: 2021. szeptember	
Tervezők: Herczék Eszter Biro Attila Dr. Békés Ágnes Csernák Tibor Hanczár Gábor	Szakági vezető tervező: Bíró Attila EKO	Ügyvezető: Hanczár Zsolt